


PASSEJADA DE JARDINS

Espai estèril i perifèric, primer pel Ferrocarril, després els accessos a Barcelona 90, van esborrar les traces del torrent de les Gardenyes i van esmicolar l'enllaç horitzontal entre Sarrià i Tres Torres, arraconant-lo al marge de la memòria i la vida quotidiana.

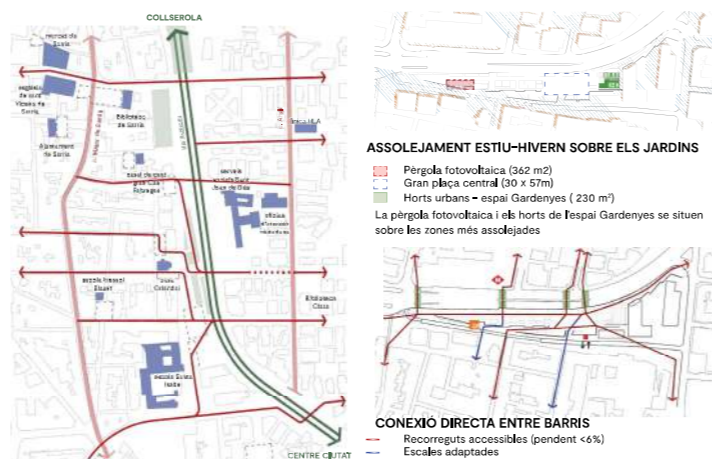
Les propostes de la darrera dècada, lluny de revertir aquest caràcter marginal, ho van entendre com lloc de pas funcional (talussos i passos), d'escàs significat i valor propi malgrat la seva centralitat geogràfica respecte als Barris.

Actuar avui sobre els jardins Martorell s'entén com un acte de neta superació del passat infraestructural, reivindicació del caràcter d'espai d'enllaç, lloc de confluència i trobada: serà central si ho és respecte a la vida ordinària dels veïns. El recorregut continu i universal sota una gran ombra arbrada dona llegibilitat als enllaços urbans i genera espais de major caràcter col·lectiu (oportuns per petites fires, mercats i esdeveniments), barrejats amb jardins menors de caràcter domèstic.

Aquesta és la base per reinventar definitivament el sentit i la pertinença dels Jardins d'Oriol Martorell respecte a Tres Torres i Sarrià.

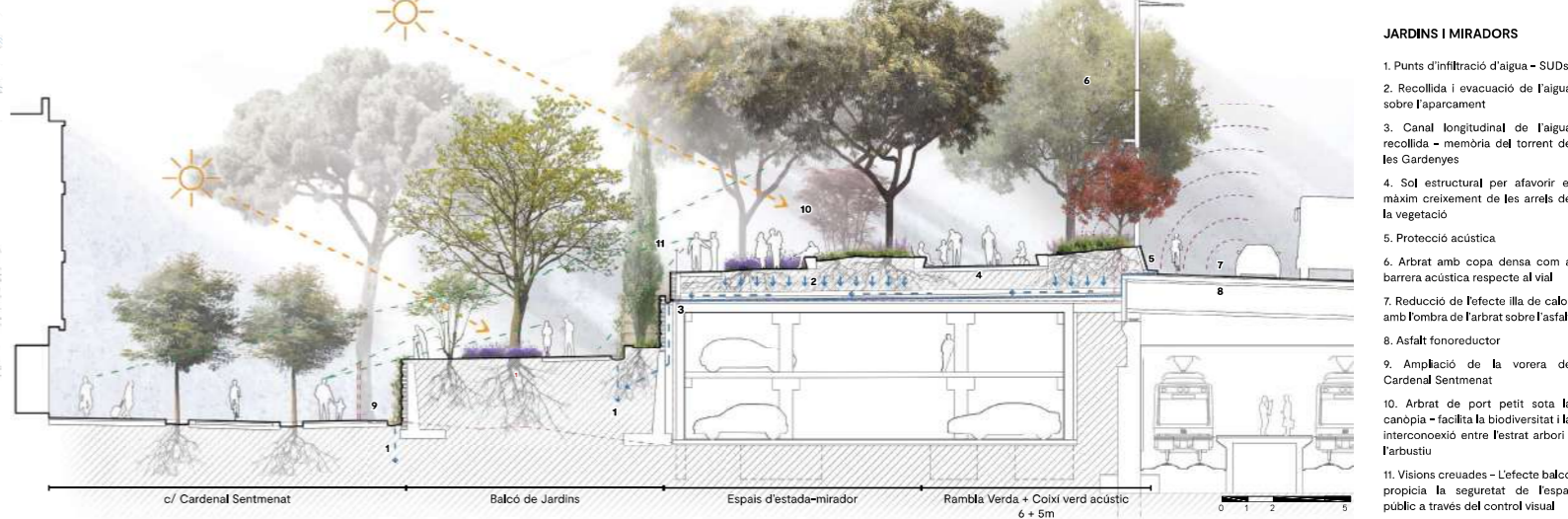


RAMBLA VERDA
Una nova rambla verda (vorera Via Augusta) estructura i dona forma als Jardins d'Oriol Martorell com un gran passeig de jardins, articulant els jardins menors amb la plaça central, l'espai Gardenyes i els connectors transversals dels barris.

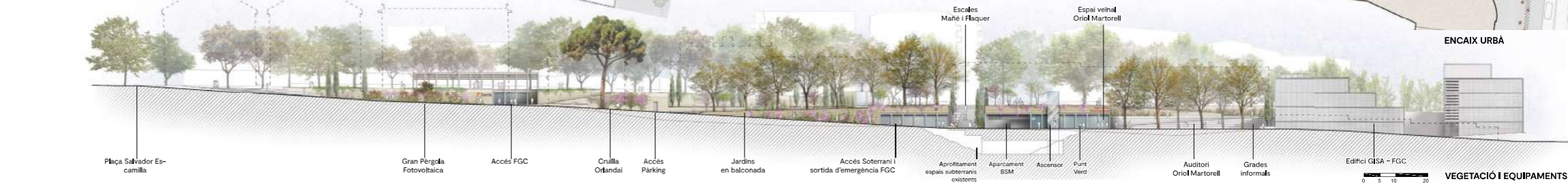


TRANSVERSALITATS SARRIÀ-TRES TORRES
Es dona continuïtat de forma clara als carrers dels dos barris per tal de fer fàcil i evidents els recorreguts dels vianants

- A. RAMBLA VERDA – CONNECTOR VERD**
 - A1. Passeig Central (6,20m ample)
 - A2. Àrea petanques – ping pong
 - A3. Escal·lamba FFCC – accés directe
 - A4. Nous passos de vianants a Pau Alcover
 - A5. Access L9 – Pau Alcover
 - A6. Jardins en balconada
 - A7. Corredor enjardinat (3,30m ample)
- B. PLAÇA CENTRAL – ESPLANADA OBERTA**
 - B1. Esplanada d'esdeveniments
 - B2. Escaleres de Mañé i Flaquer
 - B3. Parada Bus V7/68/N7
 - B4. Nous passos de vianants Demestre/Dr.Carlula
 - B5. Estació bicling – Plaça central
 - B6. Racó social – àrea intergeneracional
 - B7. Espai jocs
 - B7. Terrassa social
- C. ESPAI MARTORELL**
 - C1. Col·legi Santa Isabel
 - C2. Espai veïnàl Centre Martorell (200m²)
 - C3. Punt Verd (45m²)
 - C4. Auditori informal – grada/rampa (6%)
 - C5. Plaça polifuncional
 - C6. Àrea Jocs infantils
 - C7. Accés aparcament BSM
 - C8. Accés exterior sala soterrada espai Martorell (350m²)
 - C9. Reciclatge Vestibul existent L9
 - C9. Ascensor reaprofitant l'estructura existent



- D. CRULLA ORLANDAI**
 - D1. Plaça del Xiprer – Jaume Piquet
 - D2. Casa Orlandai i terrassa exterior
 - D3. Accés FFCC – Jaume Piquet
 - D4. Escal·lamba enllaç amb Pau Alcover
 - D4. Integració de paviment calçada de Cardenal Sentmenat
 - D5. Pi monumental
 - D6. Àrea Jocs-Estació de Santó
 - D7. Jardins en balconada
- E. PLAÇA DE SALVADOR ESCAMILLA**
 - E1. Pacificació crulla/ continuïtat vorera
 - E2. Nou pas de vianants: Continuitat Hort de la Vila – Anlló
 - E3. Estació Bicling
 - E4. Aparcament motocicletes
 - E5. Pèrgola Fotovoltaica
- F. ESPAI GARDENYES**
 - F1. Espai social – Bar/Espai/emmagatzematge
 - F2. Terrassa exterior
 - F3. Hort Comunitari – fruiters comunitaris
 - F4. Horts urbans
 - F5. Horts pedagògics
- J. JARDINS**
 - J1. Àrees trepitjables – gespa
 - J2. Zones d'estada – Arbustives
 - J3. Punt Blau – bassa d'aigua



PASSEJADA DE JARDINS
La plataforma topogràfica arbrada de suaus rasants facilita el moviment continu i l'accessibilitat universal: una passejada de jardins. Als desnivells, una nova façana urbana: equipaments i dotacions de proximitat revitalitzant Cardenal Sentmenat.



ACCÉS ALS JARDINS MARTORELL: CRULLA ORLANDAI
La crulla Orlandai, lloc de confluència de connectors urbans (Jaume Piquet, Pedro de la Creu i Mañé i Flaquer), els FFCC-L9 amb la plaça del Xiprer esdevé porta urbana dels Jardins Martorell. Es dignifica la presència del pi de l'antic jardí de la Casa Orlandai, convertint-lo en el centre d'aquest nou espai de relació veïnàl



PLAÇA CENTRAL I ESPAI ORIOL MARTORELL
1. Plaça central (33x57m) 2. Escaleres enjardinades de Mañé i Flaquer 3. Espai Oriol Martorell (17,5x41,5m) 4. Grades-Rampa 5. Equipament Martorell 6. Punt verd 7. Sortida emergència FGC i sala subterrània 8. Espai Gardenyes 9. Zona Social



ACCÉS ALS JARDINS ORIOL MARTORELL: CRULLA ORLANDAI
La crulla Orlandai, lloc de confluència de connectors urbans (Jaume Piquet, Pedro de la Creu i Mañé i Flaquer), els FFCC-L9 amb la plaça del Xiprer esdevé porta urbana dels Jardins Martorell.