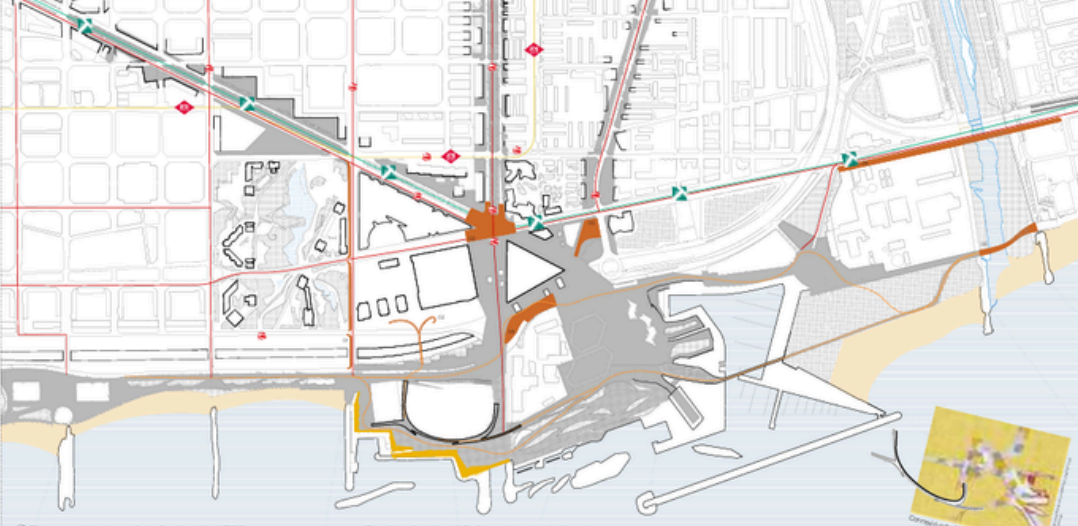


# HORIZO



El pasadís de l'horitzó connecta i articula la platforma amb el mar i el centre de la ciutat, obert a les vistes sobre el Mediterrani i Barcelona.



- Planta connectivitat i estratègies de mitigació e. 1/7500**
- 1. Ampliació de voreres a Josep Pla i Selva de Mar.
  - 2. Activació de la passeig de les Glòries.
  - 3. Reconfiguració de l'encercament, continuïtat ex Prim.
  - 4. Continuïtat del passadís superior a l'entorn de l'Edifici Bau.
  - 5. Connexió amb Sant Ramon de Penyafort.
  - 6. Enllaç amb l'Parc de les Tres Xemeneïes del Besòs.

La Platforma Marina proposa com la nova eixada metropolitana del litoral barceloní, capaç d'assegurar la continuïtat del front marítim i reconnectar Barcelona amb el Fórum, Sant Adrià i Badalona. El projecte transforma un espai fins ara sense caràcter en una peça urbana activa, integrada dins la seqüència del passadís marítim i del sistema d'espais lliures costaners. Associada al sistema del Fórum, la nova platforma connecta aquest extrem del litoral en un node de relació entre la ciutat i el mar.

L'ordenació general s'articula a partir d'una gran explanada d'esdeveniments, concebuda com un pla cívic flexible i corrent, capaç d'acollir activitats de gran format sense perdre la seva dimensió quotidiana. L'espai s'amplia amb el camp de futbol adjaent i s'anclora a la ciutat a través de grades, rampes i escales que connecten amb l'ex Prim i el passadís marítim.

La seva forma recorda un gran amfiteatre cívic obert al mar. Tancant-la permetriament, el passadís eleva la cota +0,0, en connectar-la en la nova façana del conjunt, reconstruïnt la tanca. Amb un gest corbat i metropolitan, articula totes les cotes i defineix una infraestructura habitable que combina recorregut, ombra i vistes al mar i al passadís.

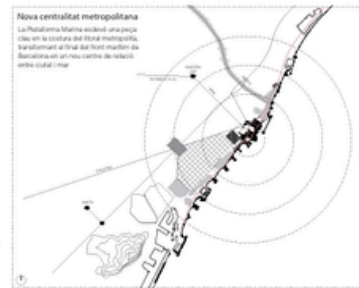
El pasadís de l'horitzó i la prolongació de l'ex Prim -una gran rampa cívica amb pendent suau de menys del 6% - envolten l'entorn amb una franja viva que no és lineal, sinó una successió d'espais: miradors, grades i platges de fusta que substitueixen la zona oberta i ofereixen punts d'estada i contemplació del mar. Aquest sistema d'espais, les "Platges de Fusta" i les "Grades de Mar", constitueixen un nou paisatge costaner on el gent pot seure, mirar o descansar sota l'ombra dels arbres.

Les edificacions s'integren sota el pla principal per mantenir lliures les visuals i reforçar el caràcter paisatgístic de l'entorn. A la cota inferior, el Centre de Mar i la zona portuària es disposen associats al port, incloent el Centre de Control de Platges, mentre sota la Rambla Prim s'ubiquen els magatzems i serveis lògics en relació directa amb l'esplanada.

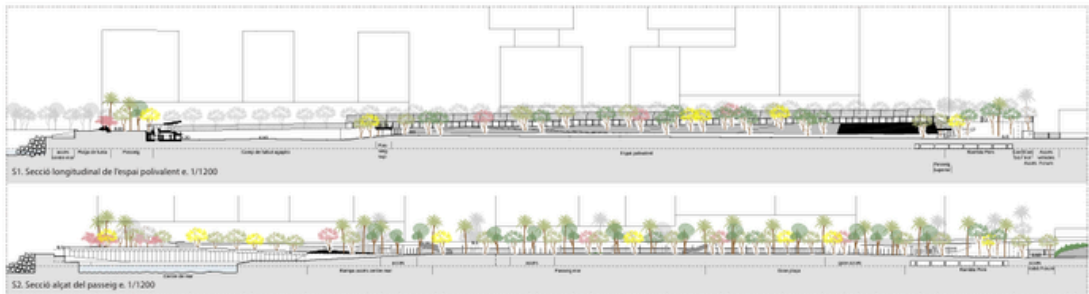
El projecte treballa amb materials honestos, capaços de construir un paisatge natural i urbà a la vegada. La vegetació litoral, adaptada a la salinitat i els vents, filtra la llum i genera ombra; el sostre estable i el formigó desactivat donen continuïtat al llenguatge del passadís marítim de Barcelona, mentre la fusta aporta calidesa i identitat. Aquest conjunt d'elements defineix un espai resilient, sostenible i adaptable al pas del temps, on el clima, la llum i el mar formen part activa de la proposta arquitectònica.

Aquest conjunt d'elements constitueix un espai resilient, sostenible i adaptable, on la naturalesa i l'arquitectura es confonen. L'aigua, la llum i el vent formen part activa de l'experiència del lloc, tant de la Platforma Marina no només un espai urbà sinó un autèntic paisatge litoral viu.

La Platforma Marina agrupa de manera unitària múltiples situacions i intensitats d'ús dels diferents espais fins a la vida quotidiana de passejar, seure o mirar el mar. És una infraestructura, paisatge i arquitectura - un gest horitzontal que relliga la ciutat amb el seu horitzó marítim i redueix el final del Fórum com el veritable centre neuràlgic del litoral metropolità barceloní.



**Planta general e. 1/500**



**S1. Secció longitudinal de l'espai polivalent e. 1/1200**  
**S2. Secció alçat del passadís e. 1/1200**

**Directrius generadores de forma**

La Platforma Marina esdevé una peça viva en la costana del litoral metropolità, transformant el final del front marítim de Barcelona en un nou centre de relació entre ciutat i mar.

La geometria de la platforma neix de la lectura dels eixos urbans existents Prim, la connexió amb el Fórum i el passadís marítim. El gràfic general la contextualitza espacial. La trama del paisatge i general nivell del projecte esdevé un gran element articulador, obrint noves vies i grans espais al mar.

**El passadís elevat**

El passadís elevat recupera la cota +0,0, la del Fórum i el passadís marítim, seguint l'estructura general nivell del projecte esdevé un gran element articulador, obrint noves vies i grans espais al mar.

**L'espai d'esdeveniments i el camp de futbol**

La platforma es veu amb un pla corbat i metropolitan inclinat cap al mar que genera la promesa d'un espai cívic i polivalent. L'espai geomètricament amb el camp de futbol per funcionalment connectat amb una rampa de fusta cívica. Dins del recorregut urbà que assegura una evolució orgànica i disposició ordenada de les aglomeracions.